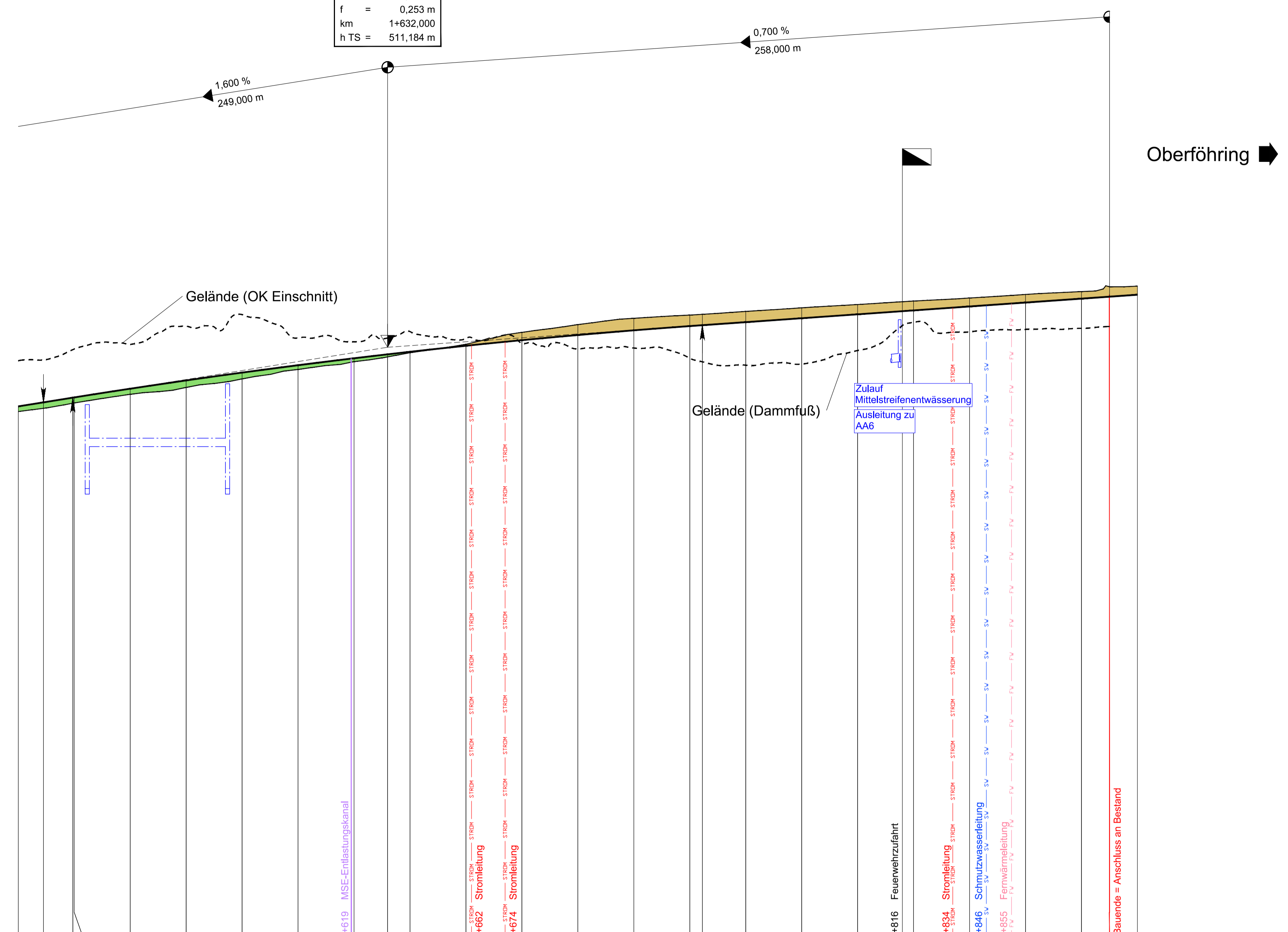


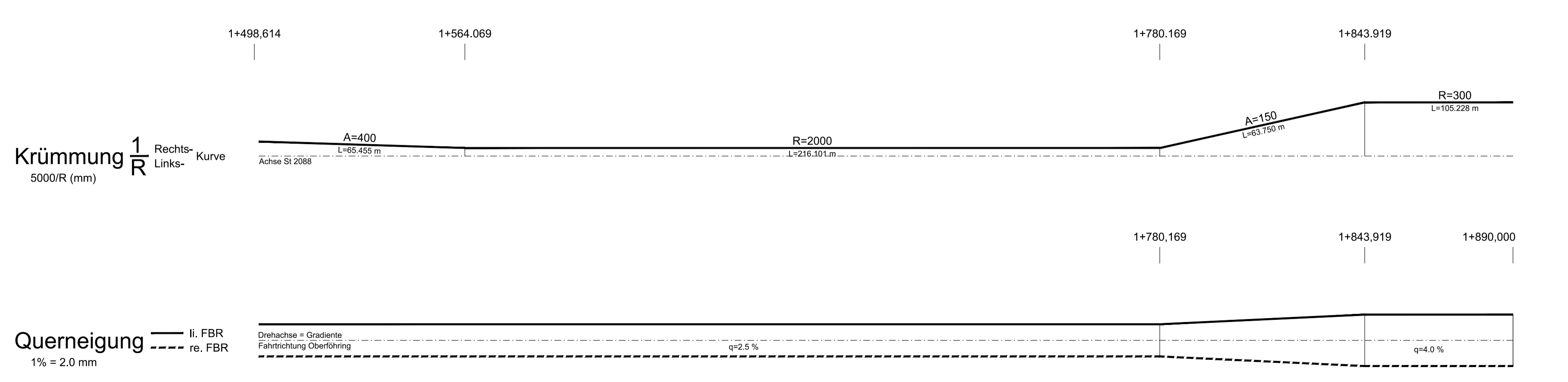
H = 25000,000 m
 T = 112,500 m
 f = 0,253 m
 km = 1+632,000
 h TS = 511,184 m



Oberföhrung

490,00 m ü. DHHN92

Station/Bau-km	500,000	509,002	519,500	520,000	540,000	560,000	580,000	600,000	620,000	632,000	640,000	660,000	680,000	700,000	720,000	740,000	744,500	760,000	780,000	800,000	820,000	840,000	860,000	880,000	890,000	900,000
Gradientenhöhe	509,073	509,216	509,384	509,392	509,704	509,989	510,279	510,542	510,790	510,931	511,022	511,237	511,437	511,620	511,788	511,940	511,972	512,080	512,220	512,360	512,500	512,640	512,780	512,920	512,990	513,37
Geländehöhe	508,89	509,00	509,18	509,19	509,50	509,75	510,05	510,39	510,67	510,84	510,99	511,29	511,72	511,89	512,22	512,33	512,36	512,46	512,59	512,71	512,83	512,84	513,07	513,17	513,27	513,37



Zeichenerklärung

Gradientenbeschriftung

- Gradientenhochpunkt
- Gradiententiefpunkt
- Ausrundungsbeginn Kuppe / Ausrundungsende Wanne

Auf- und Abtragsflächen

- Damm
- Einschnitt

Lärm- und Artenschutz

- Lärmschutzwand
- Kollisionsschutzwand
- Kollisionsschutzzaun

Sonstiges

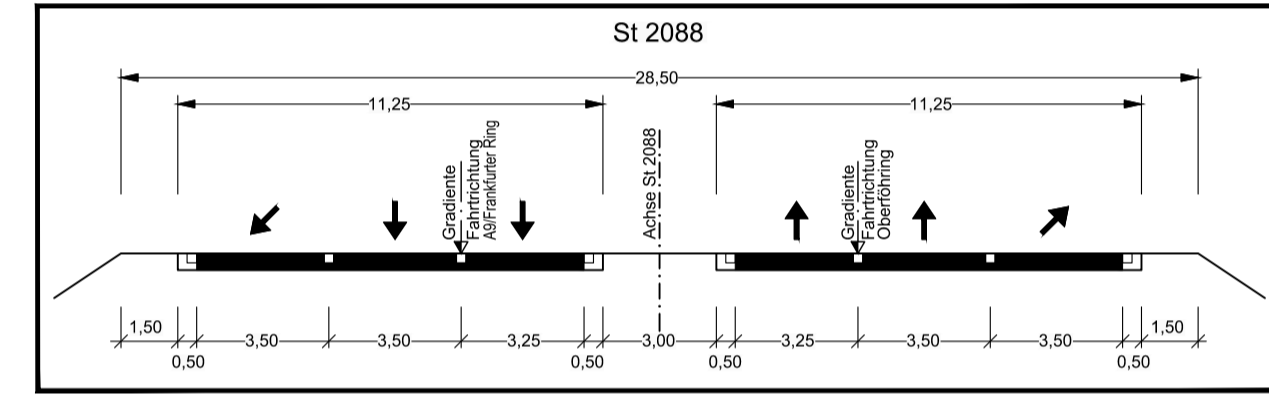
- Einmündung rechts

Versorgungseinrichtungen

vorhanden	geplant	geplant (nachrichtlich)
LWL Lichtwellenleiter	LWL Lichtwellenleiter	HS Hochspannungsleitung
G Gasleitung	G Gasleitung	LEER Leerrohr
STROM Stromleitung	HS Hochspannungsleitung	Entwässerung (Beckenüberlauf RÜB)
NS Niederspannungsleitung	TV Trinkwasserleitung	
BEL Beleuchtungskabel		
SV Schmutzwasserleitung		
FK Fernwärmeleitung		
TV Trinkwasserleitung		

Entwässerung

- Rohrleitung links
- rechts
- Mittelstreifen
- Schacht links
- Schacht rechts
- Schacht Mittelstreifen



Wagner Ingenieure
 Beratende Ingenieure für Bauwesen

Domagstraße 1a, 80807 München
 Ruf: +49 89 680986-3
 E-Mail: kontakt@wagner-ingenieure.com
 www.wagner-ingenieure.com

Staatliches Bauamt Freising
 Fachbereich Straßenbau

Winzererstraße 43
 80797 München
 Tel.: 08161/932-0, Fax: 08161/932-3730, E-Mail: poststelle@stbaf.bayern.de

Datum	Zeichen
bearbeitet: 03/2024	pua
gezeichnet: 03/2024	lim
geprüft: 03/2024	pua

Nr.	Art der Änderung	Datum	Zeichen

PLANFESTSTELLUNG

Streifenbauverwaltung Freistaat Bayern

Staatliches Bauamt Freising

Unterlage / Blatt-Nr.: 6.1 / 3T3
 Höhenplan
 Fahrtrichtung Oberföhrung
 Bau-km 1+500 bis Bau-km 1+890
 Maßstab: 1 : 1.000 / 100

St 2088, St 2350 München - B 2R

Zweibahniger Ausbau des Föhringer Rings
 von Bau-km 0+000 bis Bau-km 1+890

3. Tektur:
 München, den 15.04.2024
 Staatliches Bauamt

Phistor, Baurat