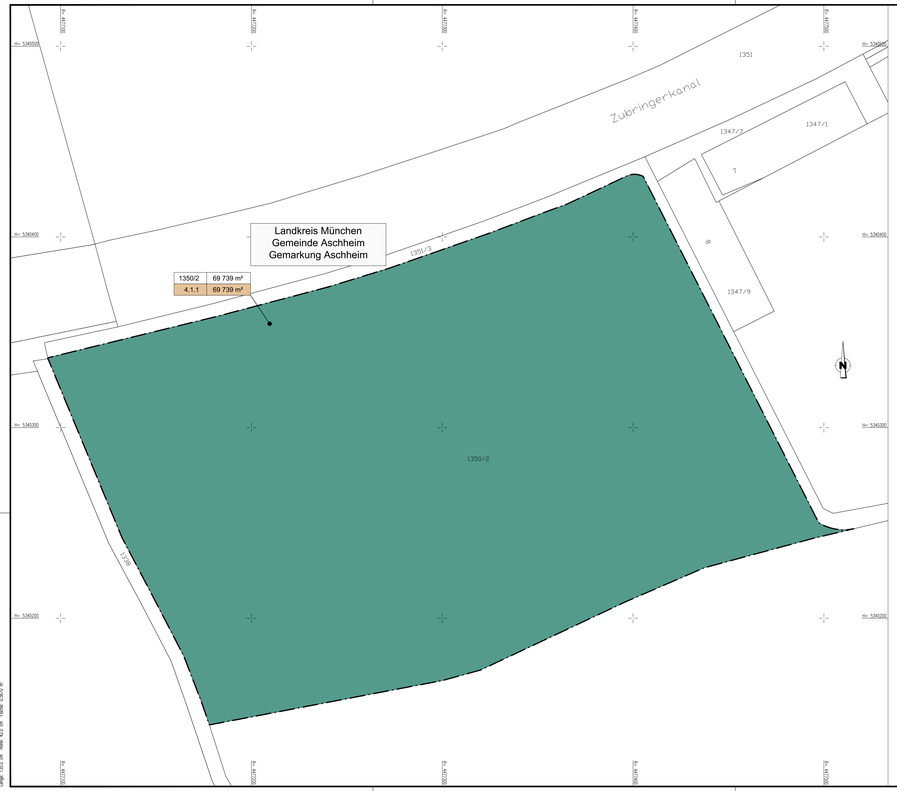

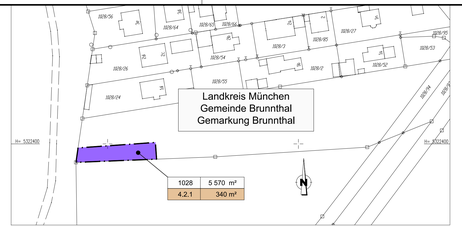

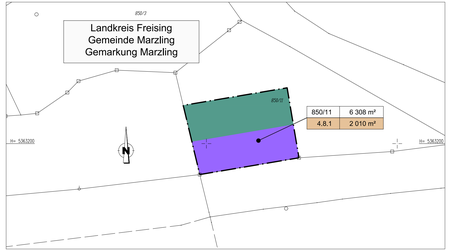

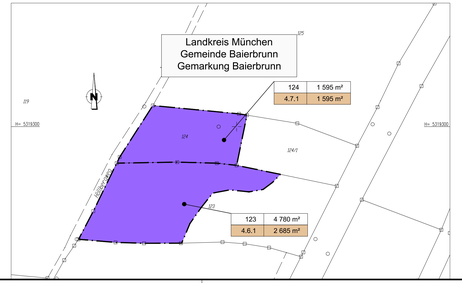

Zeichenerklärung

Grunderwerb

- aus Planfeststellung mit 1. Tektur gesicherte zu erwerbende Fläche / davon nicht mehr benötigte Fläche in 3. Tektur
- aus 2. Tektur gesicherte zu erwerbende Fläche
- zu erwerbende Fläche in 3. Tektur
- vorübergehend in Anspruch zu nehmende Fläche
- dauernd zu belastende Fläche (Dienstbarkeit) / Darstellung bei Überlagerung mit anderer Flächenart
- Fläche für abzuschließende Verwaltungsvereinbarung / Darstellung bei Überlagerung mit anderer Flächenart
- Baufeld auf Grundstücken des Freistaates Bayern (Straßenbauverwaltung)

Flächenangaben (Summe gesicherte und weiterhin benötigte sowie noch zu sichernde Flächen)

2748	9 180 m²	Flurstücksnummer / Größe des Flurstückes
1.8.1	533 m²	zu erwerbende Fläche
1.8.2	250 m²	vorübergehend in Anspruch zu nehmende Fläche
1.8.3	300 m²	dauernd zu belastende Fläche (Dienstbarkeit)
1.8.4	100 m²	Fläche für abzuschließende Verwaltungsvereinbarung

- Teilfläche eines Flurstückes
- lfd. Nr. des betroffenen Flurstück
- Nr. des Grunderwerbsplanes

2750 — Flurstücksgrenze / Flurstücksnummer

Bestand

Planung

© Bayerische Vermessungsverwaltung, Geobasisdaten
Geodaten im Vektor und Rasterformat
Lage: GK4
Höhen: DHHN 92, Höhenstatus 160

Wagner Ingenieure
Beratende Ingenieure für Bauwesen

Domagkstraße 1a, 80807 München
Ruf: +49 89 680896-3
E-Mail: kontakt@wagner-ingenieure.com
www.wagner-ingenieure.com

	Datum	Zeichen
bearbeitet:	03/2024	pua
gezeichnet:	03/2024	lim
geprüft:	03/2024	pua

Staatliches Bauamt Freising
Fachbereich Straßenbau

Winzererstraße 43
80797 München

Tel.: 08161/932-0, Fax: 08161/932-3730, E-Mail: poststelle@stbafs.bayern.de

bearbeitet:		Extern
geprüft:	04/2024	Wagner

PSP Nr.: B115LALSA0014.00

Projekt: L2088 AUS Föhringer Ring

Dateiname:

Nr.	Art der Änderung	Datum	Zeichen

PLANFESTSTELLUNG

Straßenbauverwaltung Freistaat Bayern

Staatliches Bauamt Freising

Straße / Abschn.-Nr. / Station: L2088_120_0.200 bis L2088_160_0.582

PROJBS-Nr.:

Unterlage / Blatt-Nr.: 10.1 / 4T3

Grunderwerbsplan
Ausgleichsflächen
im Außenbereich

Maßstab: 1 : 1.000

St 2088, St 2350 München - B 2R

Zweibahniger Ausbau des Föhringer Rings

von Bau-km 0+000 bis Bau-km 1+890

1. Tektur
München, den 15.04.2024
Staatliches Bauamt

Pfister, Baurat

1:500 ZP (2000)DWG
G:\PROJEKTE_BAUAMTE\L1_STR_FREISING\2001\L1_GRUNDERWER
Scale: 0.03 cm - Res: 42.0 cm - Time: 5:00:27